BEROUN

CITY UPGRADE

VÝSLEDKY SOUTĚŽE

Obsah

Soutěžní návrhy 1

Návrhy mimo soutěž 2

Soutěžní návrhy

1., 2. a 3. cena

Žádný soutěžní návrh nebyl oceněn hlavní cenou.

Odměna – studio-relinkt s.r.o., Ing. Štěpán Špoula

Anotace:

V průběhu historie se podoba Městské hory několikrát změnila dle potřeb a nároků doby. Tuto proměnlivost v potřebách lze očekávat i v budoucnu a náš návrh s tím počítá. Definujeme jednoduchý základní rámec tvořený rastrem historické parcelace na jižním svahu Městské hory a navrženou cestní sítí. Ten lze naplňovat různým způsobem, dle potřeb a možností.

Naším hlavním cílem je vdechnout nový život parku, který vidíme v navrácení péče o příměstskou krajinu jako takovou, navazujeme tak na historické dědictví, na to, co už tu bylo. Přičemž zohledňujeme současný stav, dnešní hodnoty i přání a potřeby vyplývající ze zapojení veřejnosti. Chceme pracovat s přírodou jako dynamickou složkou. K tomu je potřeba vedle jasného rámce v podobě cest a srozumitelné struktury mít také dlouhodobý plán s jednoduchou, všem srozumitelnou vizí, kterou je potřeba postupně naplňovat. Vize je dostatečně obecná, aby konkrétní řešení a náplň bylo možné v čase měnit.

Hodnocení poroty:

Porota ocenila skutečnost, že tento návrh přichází s výrazným řešením vycházejícím z původní parcelace a s myšlenkou obnovy sadů. Realizace idey návrhu je však problematická z hlediska velkých finančních nároků a následnou údržbu a management. Bohužel formálnost řešení postrádá citlivý přístup k lokalitě – měřítko a vnímání prostoru jako celku je problematické, vznikají typologicky odlišné plochy, vzájemně nepropojené, vytvářející nepřehlednou mozaiku. Navržené řešení je problematické vzhledem k prudkému svahu, který nerespektuje zejména z pohledu péče o vodu (zadržování v krajině) a dává potenciál vzniku eroze. Navrhované řešení může v detailu fungovat dobře, ale jednotlivé části jsou rozdrobené a nevytváří jeden celek. Návrh nerespektuje dnešní přírodě blízkou hodnotu místa, coz je právě to, čeho si obyvatelé velmi cení (výsledky participace).

Z návrhu je patrná nedomyšlená pozice některých prvků :

- umístění ohniště na jižním svahu do zalesněného území, tj.do míst, kde je velmi problematický dohled nad jeho užíváním a kam se takřka nedostanou hasiči;
- zrušení jednoho z dětských hřišť – nenaplnění zadání, v současnosti dvě



ONCEPT

průběhu historie se podoba tské hory několikrát změnila potřeb a nároků doby. Tuto měnlivost v potřebách lze távat i v budoucnu a náš návrh s počítá. Definujeme jednoduchý adní rámec tvořený rastrem orické parcelace na jižním hu Městské hory a navrženou ní sítí. Ten lze naplňovat různým sobem, dle potřeb a možností.

ím hlavním cílem je vdechnout ý život parku, který vidíme v ácení péče o příměstskou nu jako takovou, navazujeme na historické dědictví, na to, co a bylo. Přičemž zohledňujeme časný stav, dnešní hodnoty ání a potřeby vyplývající ze pojení veřejnosti. Chceme ovat spřírodou jako dynamickou kou. K tomu je potřeba vedle ého rámce v podobě cest a umitelné struktury mít také hodobý plán s jednoduchou, n srozumitelnou vizí, kterou je eba postupně naplňovat. Vize je atečně obecná, aby konkrétní ní a náplň bylo možné v čase it.



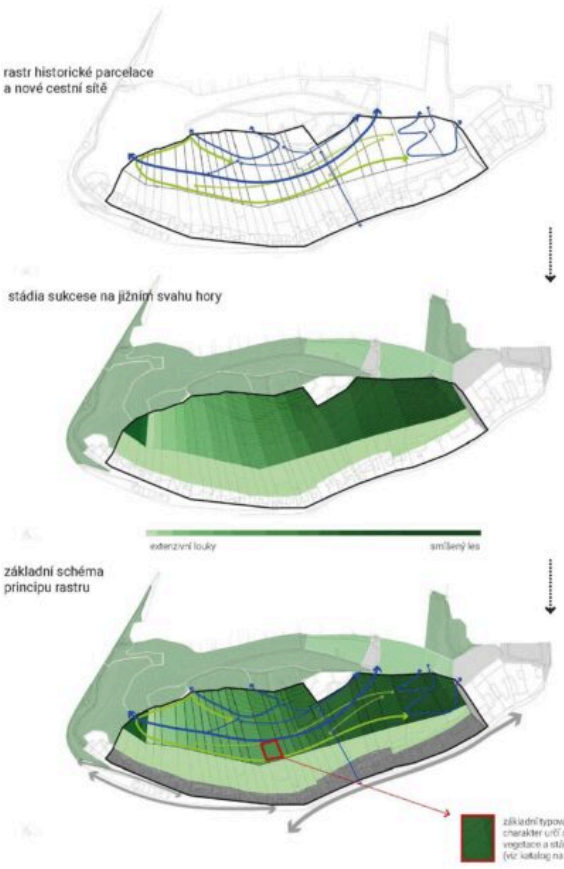

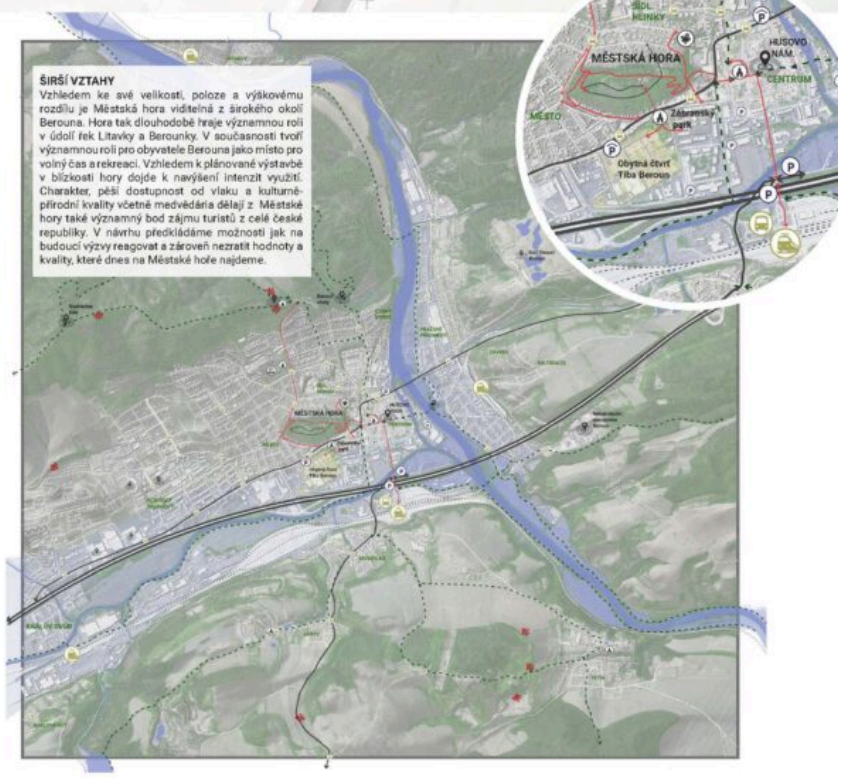

SYSTÉM CESTNÍ SÍTĚ A AKTIVNÍ MÍSTA

Navrhujeme systém okružních tras založený na charakteru cest a odlišných nárocích různých uživatelů.

- bezbariérový okruh (1,5km)
- aktivní osa
- přírodní okruh (1,2km)
- okruh kolem rozhledny (300m)
- přímá trasa na vrchol hory



IK ROZDĚLUJEME DO FUNKČNÍCH ZÓN, KDE OČEKEVÁME ODLIŠNOU MÍRU PÉČE.

- intenzivní využití lesa
- extenzivní les
- intenzivní plochy kulturní krajiny (obnovené sady)
- extenzivní plochy kulturní krajiny (zarostlé sady)
- intenzivní louky
- extenzivní louky
- vstupní veřejná prostranství
- soukromé pozemky

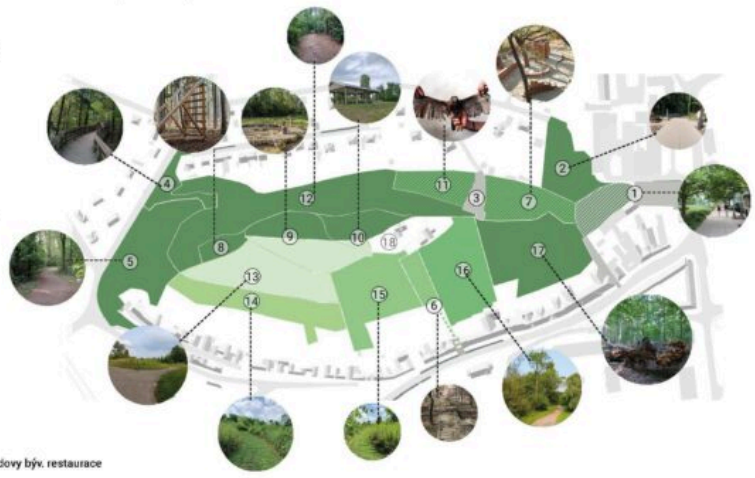

hlavní vstup
vstup z rezidenční čtvrti
vstup lesem
západní klidový les
nové propojení z jihu
dětské lesní hřiště
fitness parkour hřiště
ohniště na vrcholu hory
. altán pod rozhlednou
. záchranná stanice
. severní klidový les
. intenzivní louky
. extenzivní louky
.extenzivní staré sady
. sukcesní les
. historický les
. doporučení aktivace budovy býv. restaurace

PŘÍSTUPNOST MĚSTSKÉ HORY

1. hlavní vstup od Polikliniky (dotvoření městského bloku)
2. vstup od školy (úprava povrchu)
3. nové propojení (od kostela a plánované výstavby nové čtvrti TIBA)
4. historický vstup
5. úprava pěšiny a přechod
6. úprava pěšiny a přechod
7. nový vstup (nová pěšina)
8. vstup z Alšovy (nové bistro)
9. vstup z ulice Prof. Urbana
10. nové schody

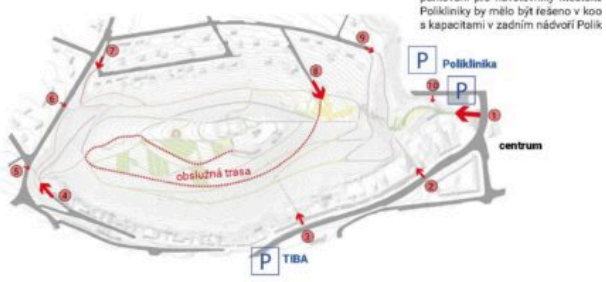

vstup od Polikliniky
Hlavní vstup od Polikliniky definujen místo s potenciálem dostavby měs bloku a vytvoření tak nových příl pro bydlení, práci i parkování. Sa parkování pro návštěvníky Městské Polikliniky by mělo být řešeno v koo s kapacitami v zadním nádvoří Polik

MĚSTSKÁ HORA, BEROUN



JIŽNÍ POHLED

ávrh cestní síť reflektuje hodnoty i limity ěstské hory. Aktivní a pobytové prvky oustředí výš, zatímco úpatí hory má spíše idový charakter s travnatými cestami, by nedocházelo k narušování prostoru oukromých zahrad.

altán s pitkem integruje stávající technickou b a nabídne možnost výhledu, posezení či grio vrcholu hory.

ŘEZ BB´

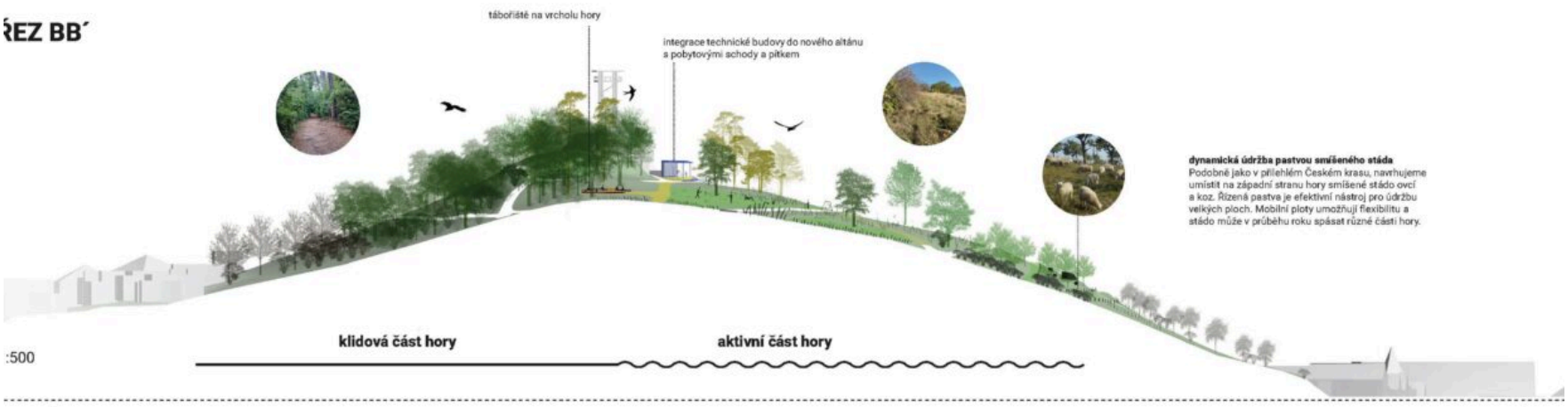

:500

2

MĚSTSKÁ HORA, BEROUN

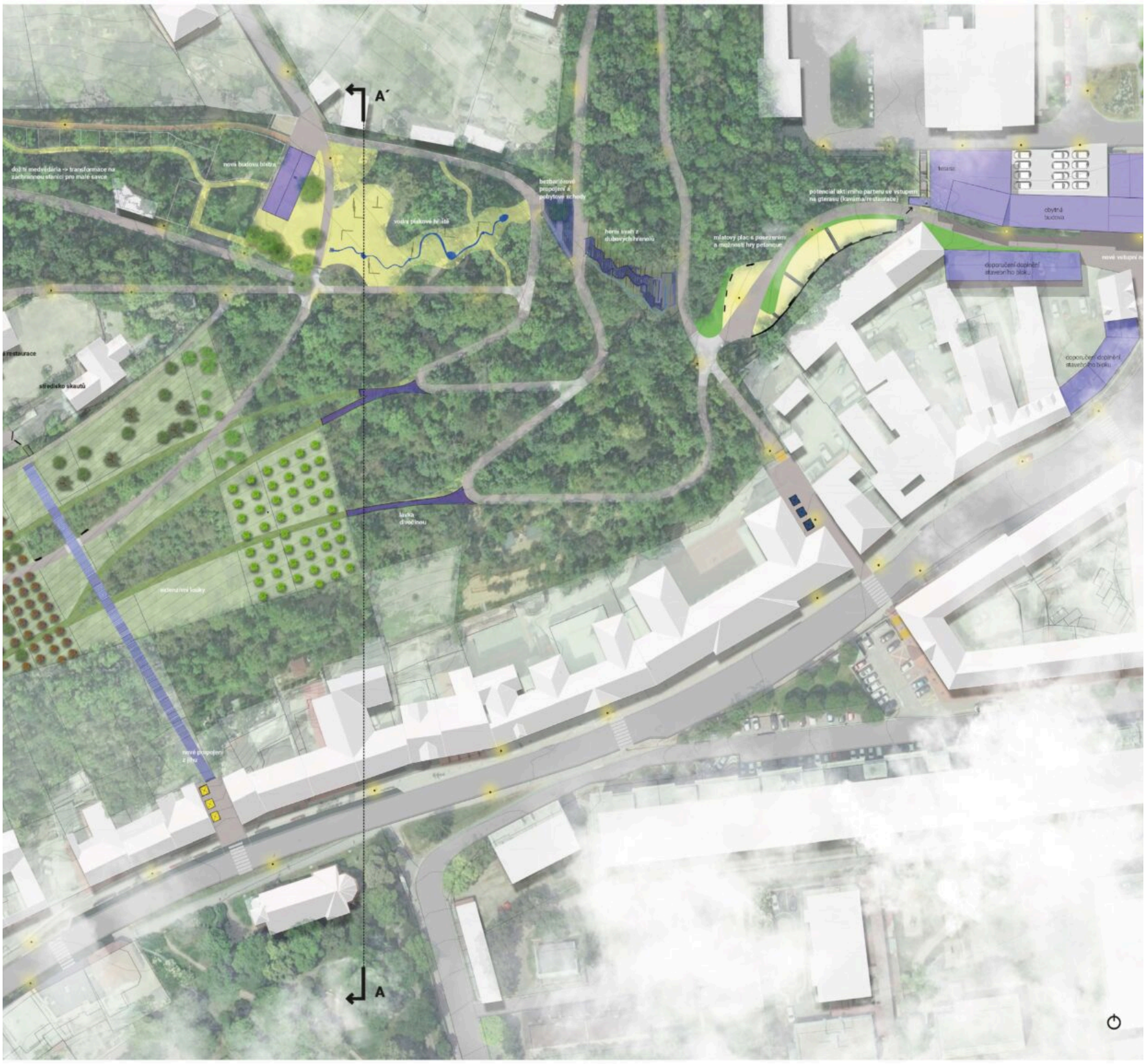

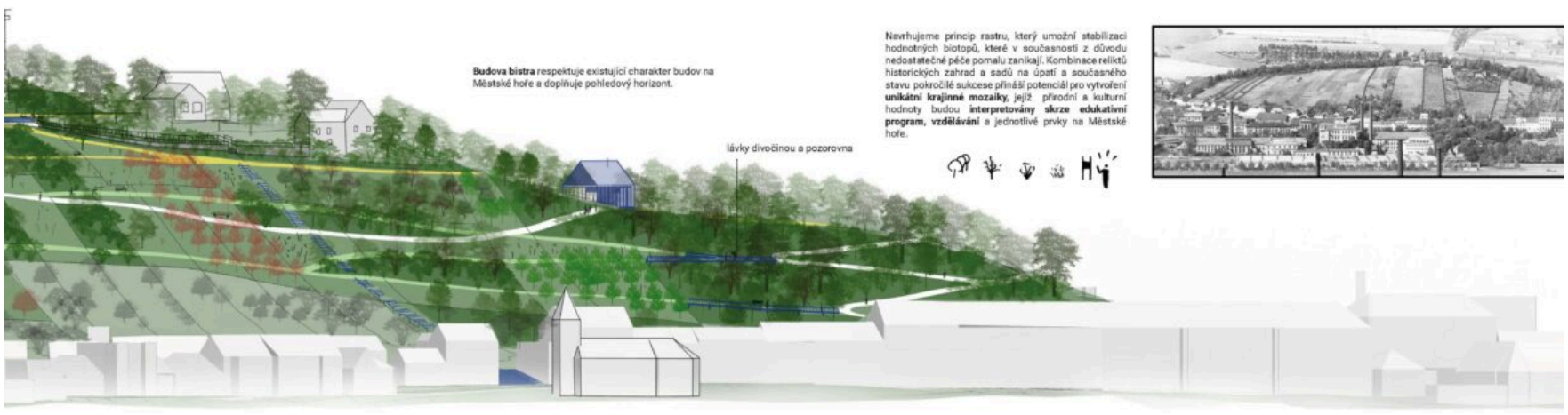

ŘEZ AA´

1:500

Přístup z jihu:
V souvislosti s plánovanou výstavbou Tiba navrhujeme nový přímý vstup na Městskou horu. Před kostelem se nachází nezastavěná parcela, která má potenciál využití pro přímé spojení mezi kostelem a vrcholem hory. Tato parcela je v současnosti v soukromých rukou, nicméně sousední pozemky zahrad vlastní město. V případě směny se stávajícím majitelem by tvořilo toto propojení výrazné zlepšení přístupnosti hory pro současné i budoucí obyvatele Berouna.

Tato část našeho návrhu je doporučením, jak učinit horu přístupnější a zajistit lepší propojení důležitých veřejných prostor města. Pokud nebude možné vyjednat koupi nebo výměnu této parcely, není to v rozporu s navrhovaným konceptem.



1:500

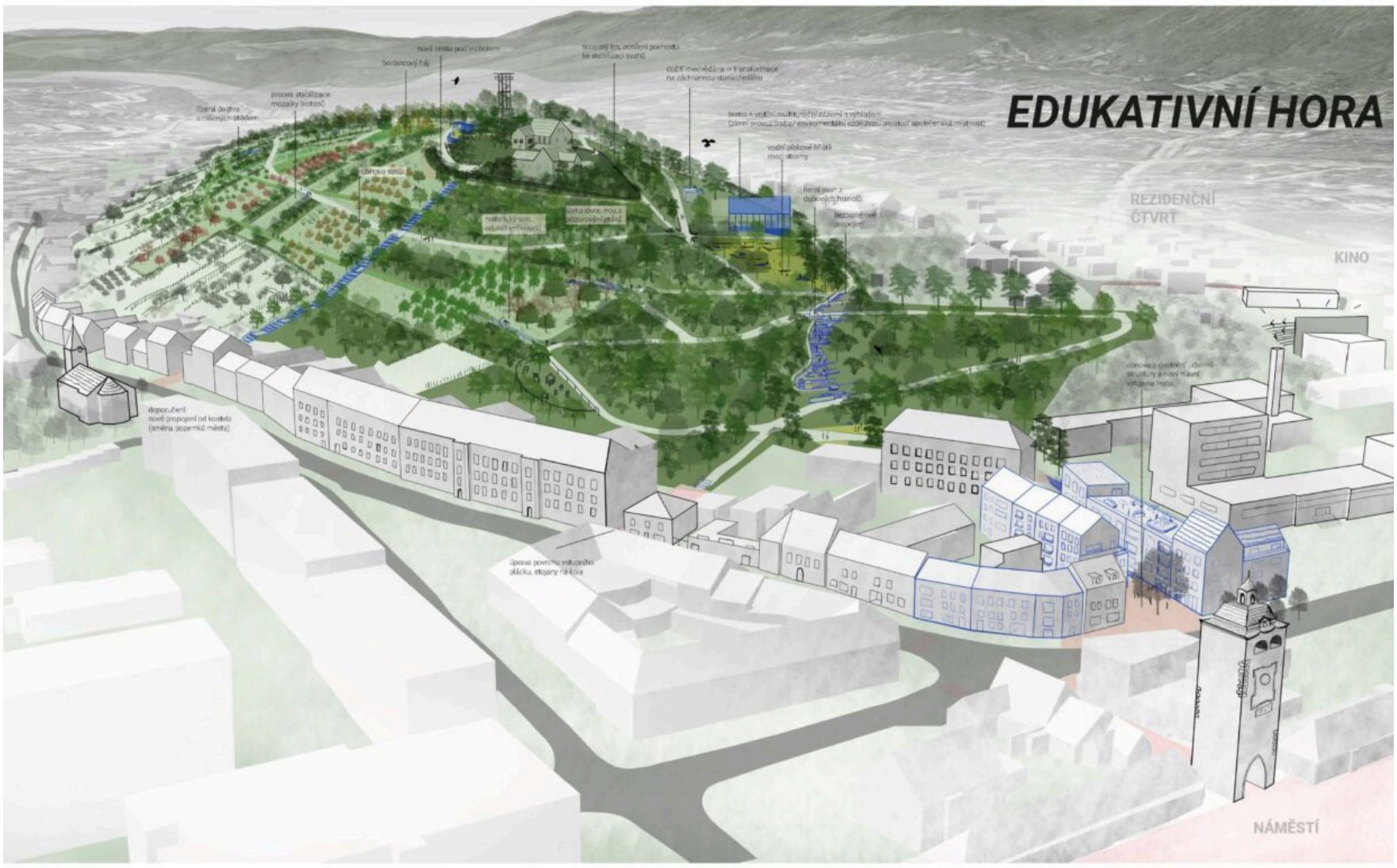

ANAGEMENT - PÉČE O MÍSTO JAKO HLAVNÍ HODNOTA

hé původní cenné prvky neúdržbou již zcela zanikly. Přesto zarůstání, me - li, nazývejme ho sukcese, není jen negativní, vytvořila nové kvality. d sukcesi usměrňujeme a řídíme, někde sečeme, jinde vybíráme cílové iny a dáváme prostor vývoji směrem k lesu, podporujeme pestrost přírody, líříme pěkné scenérie a zároveň držíme divočinu v mantinelech udržovaného u. Změna a vývoj je sama o sobě zajímavá a lze se s ní naučit něco o dě. Tento přístup se nazývá "design by nature", kde tím kdo dělá první krok iroda, na který my reagujeme. Zároveň chceme lokálně odhalit některé rické vrstvy, uvolnit staré stromy sadů a někde dosadit nové, obnovit travní sty a louky, oživit tak z části historickou strukturu jižních svahů. Les na rním svahu naopak chceme zachovat, podpořit bylinné a keřové patro a vit kamenné zídky.

nagement plán a postupný přístup k rozvoji parku.

kládáme městu vizi jejíž komplexní naplnění nelze uskutečnit pouze zací stavebního projektu, stejně důležité je řízení a cílená péče. Jejímu nění odpovídá jiný typ plánu, který slouží dlouhodobému rozvoji a propuje o zeleň a prvky a stavby parku se sociokulturním programem a péčí o rní a přírodní hodnoty místa, a který teprve definuje jednotlivé dílčí tice tak činnosti a aktivity. Pro různé aktivity a dílčí projekty existují také é grantové programy. Může jít o Plán postupné obnovy, Management plán, tzv. guide plán, který se pomůže též odůvodnit a definovat. Plán nebude ovat bez stanovení jasné odpovědnosti za jeho naplňování. Park potřebuje éna konkrétního správce, zodpovědného nejen za péči o zeleň, ale za vu o místo jako celek, za koordinovaný a dlouhodobý rozvoj parku.

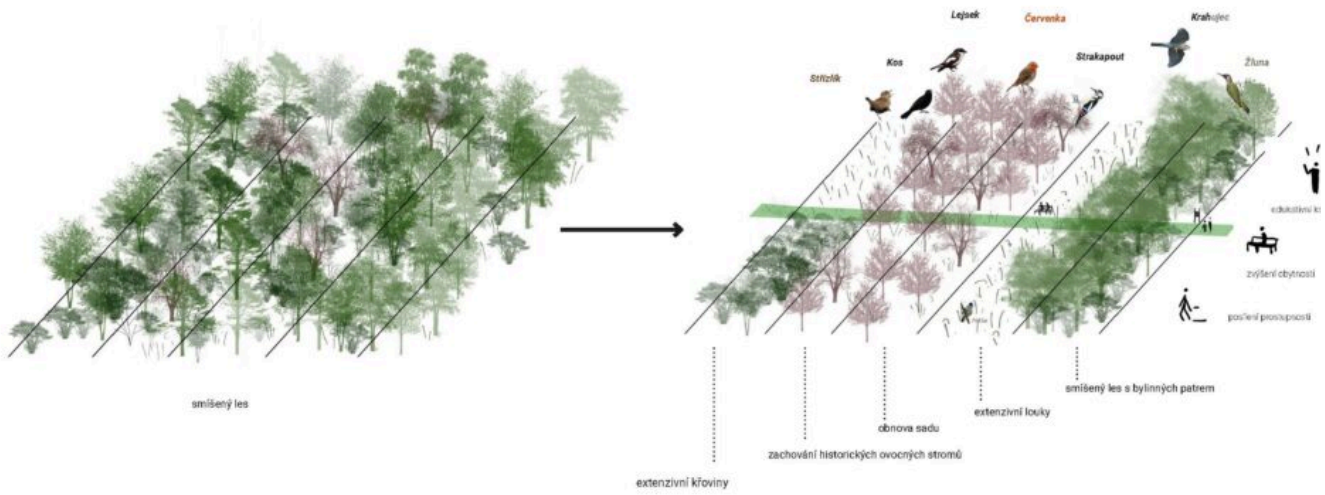

Katalog krajinných struktur

Konceptem rastru biotopů jižního svahu vymezujeme základní jendotku pro typ krajinné struktury, která vychází ze současné míry sukcesních procesů na Městské hoře. Katalogem struktur definujeme charakter a míru péče.

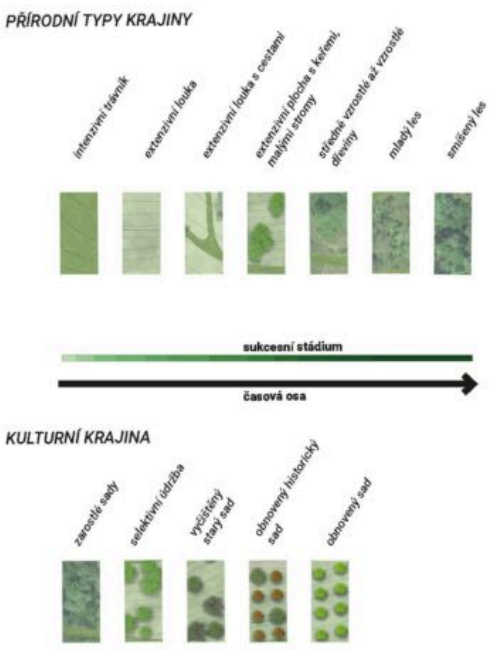

ETAPIZACE



2026

1. cestní síť pro zajištění bezbariérového přístupu
2. řešení svahu u skluzavky
3. hlavní vstup od města
4. první údržbové intervence v rámci konceptu rastru
5. pergola s výhledem u rozhledny
6. ohniště na vrcholu hory
7. lávky divočinou



2028

1. bistro s novým pískovým hřištěm s vodou
2. 2. fáze úprav rastru jižního svahu
3. rekonstrukce vedlejších cest a vstupů na ze západu
4. zřízení přírodního parkourové hřiště
5. stezka bosou nohou.

BISTRO

Potřeba kvalitního zázemí je důležitou součástí fungujícího veřejného prostoru, kde se snažíme najít prostorové řešení pro různé typy funkcí, které vycházejí z participace.

Pracujeme s variantou zrušení medvědária, které nesplňuje potřeby pro chov divokých šelem, jako je medvěd. Myslíme si, že v místě medvědária může vzniknout stanice pro záchranu poraněných divokých zvířat, nebo zázemí pro chov drobných domácích zvířat pro potřeby městského farmaření. Stávající zázemí medvědária může být v 0 etapě přestavby využito pro potřeby zázemí jiných druhů zvířat, myslíme si však, že by mělo být koncepčně přestavěno až budou jasnější představy o dalším využití.

Dnes je prostor v okolí dětského hřiště ´zabarikádovaný ´různými typy jednotlivých konstrukcí, které jsou určeny pouze pro jednu danou funkci, jako altán, zázemí toalet, bufet, infotabule... V našem návrhu se snažíme všechny tyto funkce sjednotit pod jednu střechu, která nabízí kvalitnější prostorové vazby jednotlivých funkcí.

Novostavbu umísťujeme podél vstupu z ulice Alšova v severo-jižním směru. Nová hmota využívá konfiguraci terénu, kde zčásti zapouštíme spodní stavbu a vytváříme prostory pro toalety a zázemí pro správu hory a provoz bufetu nebo bistra ve formě skladu a garáže. Zásobování bufetu/ bistra bude řešeno přímo z terénu do prostor zapuštěného podlaží. Nad zapuštěným podlažím navrhujeme samotný prostor pro zázemí baru s velkorysými prostory pro přípravu jídel a nápojů napojený na skladovací prostory pomocí schodiště. Pracovní pult umožňuje obsluhu návštěvníků přes okénko přímo na terasu a je taky možné je využít pro jiné akci v rámci jednoho interiérového prostoru. Navazující interiérové prostory jsou však zamýšleny pro multifunkční využití, kde lze například připravit výstavu pro návštěvníky hory, uspořádat diskusi, vzdělávat děti a podobně.

Pod jednu střechu jsme zakomponovali také pobytovou terasu, která je v rozdílné výšce oproti podlaze interiérové části, a to z důvodu co nejjednodušího propojení terasy a upraveného terénu pro všechny návštěvníky. Tímto principem se snažíme eliminovat co nejvíce bariér ve složité terénní konfiguraci. Interiérovou část s exteriérovou propojujeme třemi schody, které jsou po celé šířce terasy i z důvodu přístupu k okénku občerstvení v letních měsících. Do prostoru umísťujeme také rampu pro imobilní návštěvníky a kočárky.

Spodní stavba je betonová, kde je beton zamýšlen jako pohledový, ve formě odlití monolitické konstrukce. Vrchní stavba je navržena jako dřevěná konstrukce s jednoduchým, archetypálním ztvárněním střechy, kde jsme se inspirovali středočeským roubeným domem. Interiérová část je navrhována jako zateplená "kostka" nad kterou je nezateplená část střešní konstrukce i z důvodu větší efektivity vytápění menšího prostoru v zimních měsících. Střešní krytina je z tabulí čirého vlnitého plastu, který umožňuje prosvětlit prostory terasy, kde budou přirozeně vytvářet stín okolní stromy, což přinese jedinečnou atmosféru v lese. Interiérové prostory jsou taky jednoduše vytápěny pomocí kamen na dřevo. Nejdražší položkou budou okenní tabule, které jsou navrženy přes celou výšku nadzemního podlaží z důvodu dostatečného světelného komfortu. Novostavba je navržena tak, aby byla její výstavba efektivní a jednoduchá s použitím tradičních materiálů.



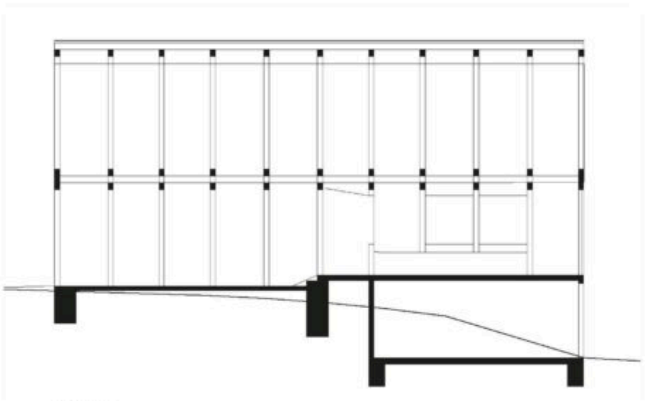

ŘEZ 1:100

PŮDORYS 1:100

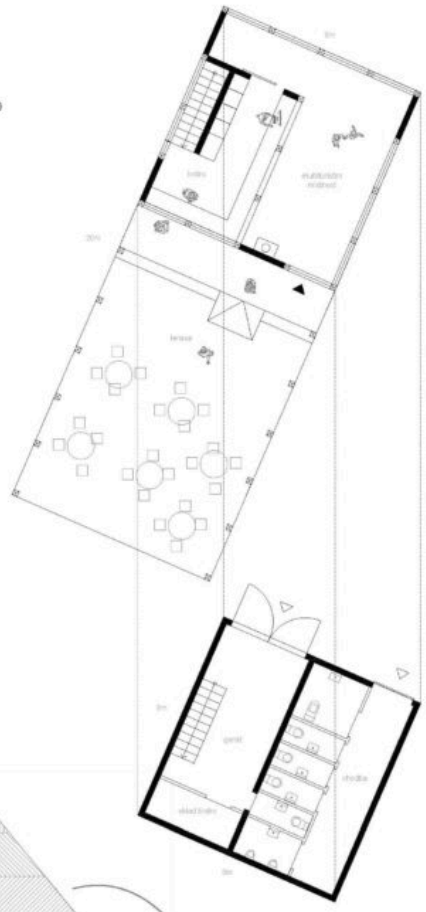

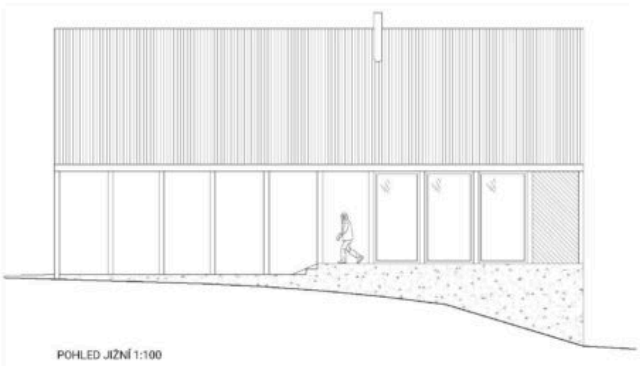

POHLED JIŽNÍ 1:100

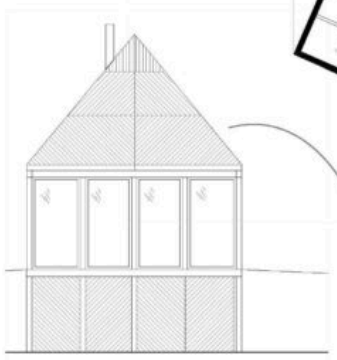

inspirace štíty středočeských roubených domů

POHLED ZÁPADNÍ 1:100

VSTUP OD POLIKLINIKY

V našem návrhu vnímáme jako hlavní vstup na Městskou horu z historického centra tedy přirozeně od Plzeňské brány směrem k ulici Křenovka. Dnes je však prostor velmi nepřehledný, nebezpečný z hlediska automobilového provozu. Situaci nepříspívá narušená historická urbanistická struktura z důvodu chybějících budov. Prázdná místa na pozemcích města navrhujeme doplnit novou zástavbou ohleduplnou k historickému kontextu místa a nástupní místo na Městskou horu lépe vymezit. Je tak možné rozšířit nabídku městských bytů nebo bytů. Pozemky ve vlastnictví města mohou být efektivně zhodnoceny, pokud vznikne kvalitní výstavba napojená na stávající infrastrukturu. To je pro město efektivní a nejlevnější řešení.

Fixně stanovená přesná plocha parkování je v územním plánu chybou a měla by být nahrazena plovoucí značkou, kde bude definována plocha pro obytnou výstavbu smíšeného jádra s minimální závislostí na osobním automobilu. Problém parkování lze řešit i podzemními podlažími v místě výstavby, není však pro město efektivní budovat v historickém centru kapacitní parkoviště pro návštěvníky, když už dnes existují alternativy velkokapacitního parkování v docházkové vzdálenosti 10-20 min od městské hory. V návrhu ponecháváme návštěvnická parkovací místa, jsou však určena pouze pro nejpotřebnější. (snížená mobilita a podobně). Parkovací kapacity pro polikliniku jsou kompenzovány v areálu polikliniky a pokud nejsou dostačující lze vystavět parkovací dům pro polikliniku efektivním využitím terénní hrany na pozemcích polikliniky.



pohled vstupu u mlatového plácku

Námi zamýšlená výstavba, která vychází z historického kontextu, přinese zlepšení urbanistické struktury městského jádra, přímou návaznost a sociální kontrolu u vstupu na městkou horu, kde se dnes sdružují problematické skupiny lidí. V neposlední řadě vytvoří příjemné prostředí ve formě úzké uličky s malým náměstím a živým parterem přímo v návaznosti na nejhodnotnější památky v centru Berouna.



historická situace vstupu (ortofoto 1950)



doporučené řešení doplnění bloku



MOBILIÁŘ

Navrhujeme postupnou obměnu všech prvků na Městské hoře novým typem mobiliáře, jež bude jednotný pro tak významný park jakým je Městská hora. Použity budou jednoduché typové prvky ze dřeva a kovu. Atypické řešení vyžadují informační a vzdělávací prvky, jejichž konkrétní podoba bude řešena na základě spolupráce s místními aktéry a umělci.



turistické značení okruhů a míst na Městské hoře



lavičky z dubových hranolů na dvou nohách pro snadné umístění do terén



odpadkové kotvené na jedné noze





rozcestníky na jedné noze



pítko na dětském hřišti a pod rozhlednou





stojany na kola

Návrhy mimo soutěž

Ing. Klára Concepcion

Anotace:

Svahy Městské hory, které byly dříve součástí zalesněné zvlněné krajiny směrem na Křivoklát, jsou dnes oázou zeleně v intravilánu Berouna. Nejen díky poloze v těsném sousedství historického centra, ale i atmosféře blízké volné krajině jsou často vyhledávané nejen místními, ale i přespolními návštěvníky.

Základem přístupu je identifikace částí území s největším potenciálem a následné rozložení aktivit tak, aby na sebe navazovaly a zároveň umožňovaly pobyt v místech s různou atmosférou a náplní v průběhu roku. Současné vytížené body (občerstvení, tobogán a východní nástupní část) propojujeme do podoby aktivního parku pomocí doplnění nových prvků a úpravy pozic stávající náplně. Na jižním svahu vytváříme jeho protipól v podobě volnějšího uspořádání méně formálních pobytových ploch v okolí stávající louky, kam do terénu ovlivněného někdejší parcelací vkládáme venkovní scénu s občerstvením. Obě tyto plochy se setkávají u rozhledny, jejíž okolí kultivujeme jako důstojný průsečík nejen prostorového uspořádání a provozních vazeb, ale také pohledových os a v neposlední řadě i historických vrstev a linií.



anotace

Svahy Městské hory, které byly dříve součástí zalesněné zvlněné krajiny směrem na Křivoklát, jsou dnes ořezány a zcela v intravilánu Berouna. Nejen díky poloze v těsném sousedství historického centra, ale i atmosféře blízké volné krajině jsou často vyhledávané nejen místními, ale i přespolními návštěvníky.

Základem přístupu je identifikace částí území s největším potenciálem a následné rozložení aktivit tak, aby na sebe navazovaly a zároveň umožňovaly pobyt v místech s různou atmosférou a náplní v průběhu roku. Současné vytížené body (občerstvení, tobogán a východní nástupní část) propojujeme do podoby aktivního parku pomocí doplnění nových prvků a úpravy pozic stávající náplně. Na jižním svahu vytváříme jeho protipól v podobě volnějšího uspořádání méně formálních pobytových ploch v okolí stávající louky, kam do terénu ovlivněného někdejší parcelací vkládáme venkovní scénu s občerstvením. Obě tyto plochy se setkávají u rozhledny, jejíž okolí kultivujeme jako důstojný průsečík nejen prostorového uspořádání a provozních vazeb, ale také pohledových os a v neposlední řadě i historických vrstev a linií.

V našem návrhu se zaměřujeme nejen na lesní zapojení hory do souvislosti města díky kultivaci nástupních ploch a návaznosti na turistické trasy, ale také na obnovu dalších významných vazeb. Vzhledem k působivému panoramatu přírodně cílíme na obnovu optických vztahů, ale připomínáme také místní hodnoty a kulturní odkaz. Inspirací nám byla nejen Berounská keramika se svou specifickou barevností, ale také chov zvířat a samotný objekt medvědária s charakteristickým tvarem. Medvědy nicméně navrhujeme do budoucna nahradit kontaktnějšími zvířaty, jako jsou například kozy, s nimiž mohou návštěvníci přímo interagovat v jejich výběhu. Zároveň je možné zaměstnat stádo údržbou lučních porostů. Intervence doplňujeme úpravou cestní sítě, doplněním prvků ke hře a rozmístěním mobiliáře a stacionáře (nejen pikniková stoly, lavičky a další vybavení, ale například i volně uložené balvany).

V návrhu se snažíme o využití materiálů blízkých místnímu prostředí, šetrnost k existující struktuře a zároveň o optimalizaci provozu hory vedoucí k cílené údržbě a péči o celkový, již dnes unikátní, charakter.





širší vztahy

Řešené území se nachází v intravilánu Berouna, což spolu s charakterem blízkým obyvatelům města přispívá k velké návštěvnosti.
Kromě přímého napojení na obytné okrsky je také snadno dostupné z historického centra, přes nějž prochází několik významných turistických tras - ty ale městskou horu ochraňují. Jedná se zejména o Svatojakubskou cestu a poutní cestu Říp - Blaník. Trasy vedou přímo na náměstí a mají významné body jako kapli Sv. Václava a Plzeňskou bránu, nebo v případě Svatojakubské cesty také kapli Panny Marie Bolestné. Nově je proto vedeme přes tyto významné body přímo na Městskou horu a dále se kostelu Sv. Jakuba, přes již zmíněnou Plzeňskou bránu.
Samotná Městská hora se však v organismu města příliš neuplatňuje - z hlediska širších vztahů hrajou významnou roli například nepříjemné a nepohodlné vstupy a celkově nepřehledné rozhraní, které je místy až nebezpečné.



návrhová schemata

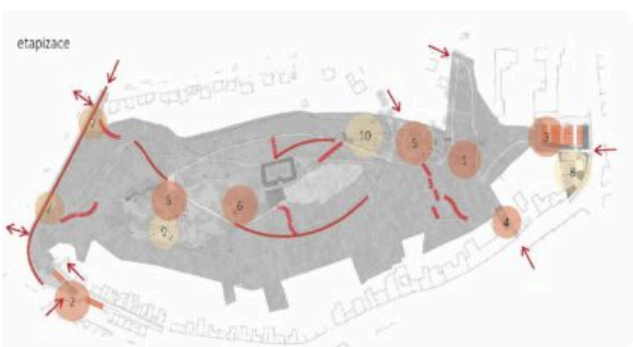



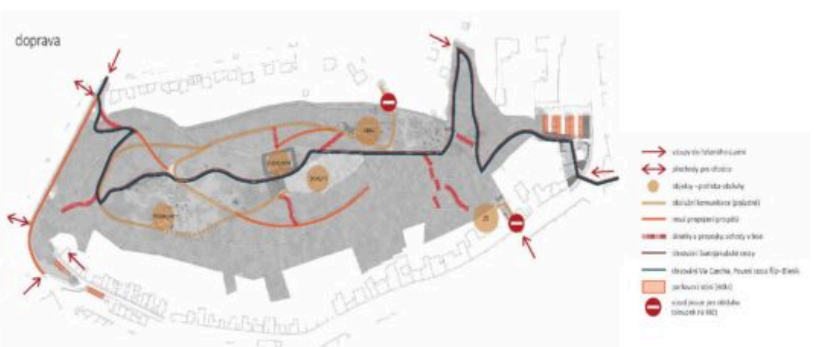

ce východní část
)



1 Trafostanice s obkladem v barevnosti beroun ské keramiky. Podél paty ho trafačky vede chodník, který umožn dlný a bezpečný přístup na městsk z východní strany. Zanedbaný kout příjemným místem s možností pos přístřešku, zatímco rušná komunikac dělena zeleným pásem a stromořadí

2 Na louce vzniká nové centrum a cíl níku v podobě občerstvení s podiem, možné umístit do prohlubně tvořen vou svahu v rámci původní parcelace je tak zapuštěný do terénu, občers přístupné z úrovně stávající cesty a z něním střechy vznikne podium pro rů turní akce a také například k promít objektu dává prostor terase s výhle krajiny. (vizualizace viz panel 6)

3 Objekt stávajícího medvědária je využít do budoucna například pro cí Ke stávající budově, kterou zacho připojujeme přístavbu s občers venkovním posezením a zázemí prostor přímo navazuje na dětské

ce západní část
)







4 Prostor za lékárnou, který funguje jak
kovště a zbytkový kout, lze v případě
pozemku pro město velmi dobře zuž
Doplněním chybějící hmoty do ulice v
hezký velkorysý dvůr. Tento může pů
jako kulturní zázemí, informační kan
lze zde umístit kavárny, nebo restaur
Zároveň se prostor stane novou nást
zónou do aktivnější části parku. Uspo
nových objektů a otvorů v trelážích s
návštěvníky k bráně do města.

5 Dvorek u školy Jungmannova přetvoř
obytný dvůr, do kterého je povolen v
pouze obsluze. Nástup na městskou
velkorysejší a útulnější. Vzniká zde pr
pro zahrádku místní hospůdky pod k
stromu. Technické objekty jsou umíst
za treláž, která celý prostor sjednocu
vytváří příjemnější měřítko vůči veliké
školy.

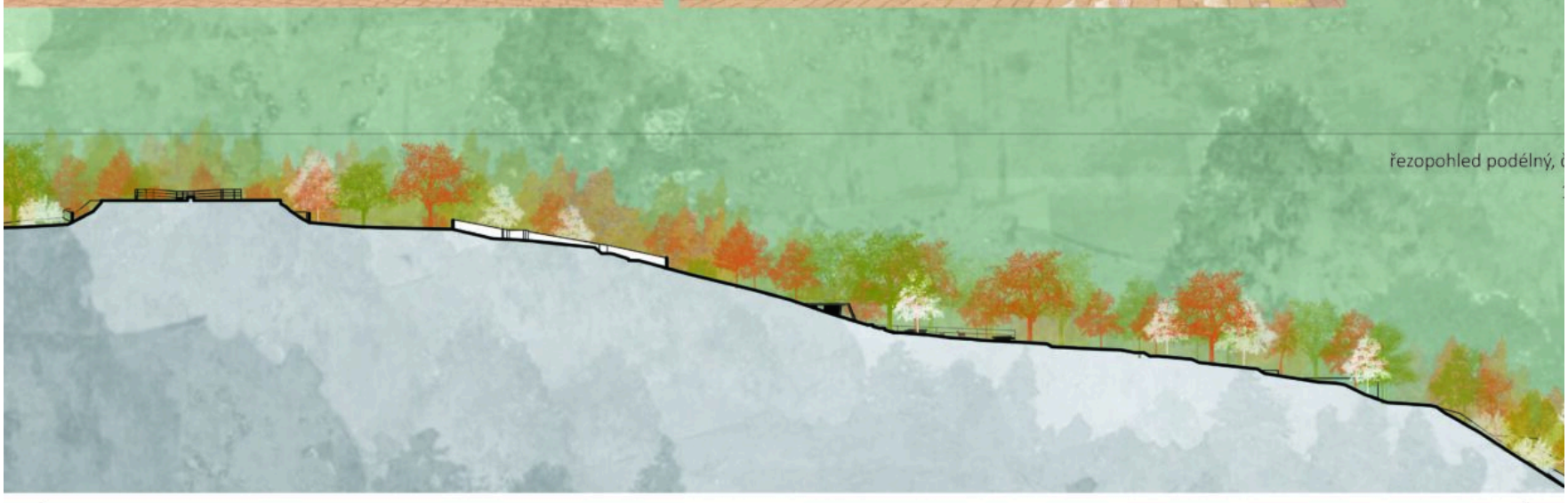

MĚSTSKÁ HORA, BEROUN



návrhová schemata

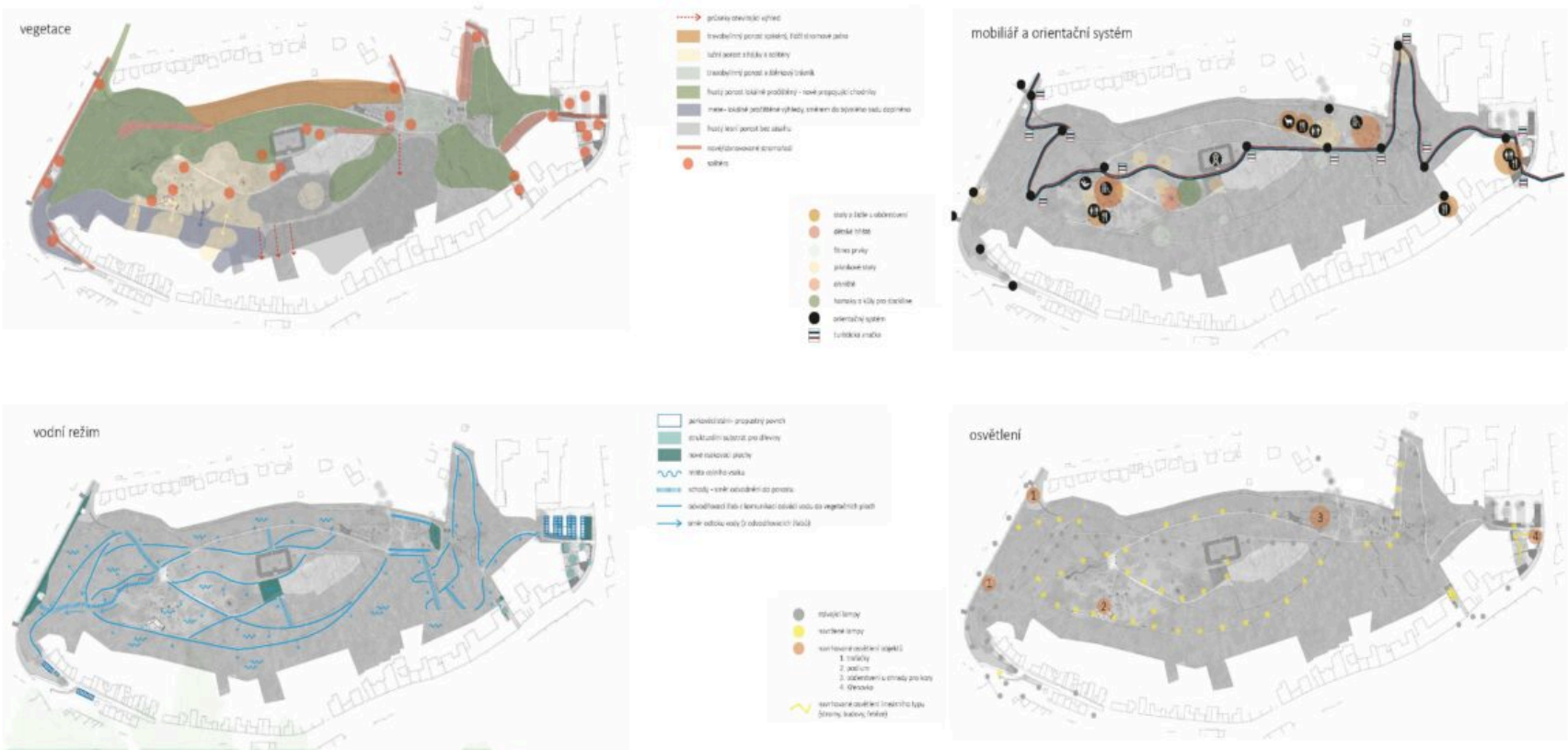





občerstvení a pod

Občerstvení s podiem navrhujeme na jižním svahu, v části, která bývala upravena p
mezí do mírných teras, což je dodnes patrné. Méně navštěvované části parku tak na
možnost nového centrálního prvku, který se stává těžištěm otevřené plochy s výhled
město. Absence hustšího porostu je zároveň ideální pro umístění zázemí pro kulturní a

Navržený objekt reaguje na stávající terénní zářezy a orientaci svahu. Je pouze jednopo
nicméně s pochozí střechou, která poslouží jako podium. Zalomená fasáda ubývající sp
sídlenímu terénu se otevírá do terasy s posezením a výhledem. Uprostřed je provoz obče
s čelní stěnou z částečně otevíratelných skleněných výplní, na které navazují skla
prostory. V levé části se nachází hygienické zázemí a v části s nižší podchozí výškou
mobiliáře. Střecha je volně přístupná z terasy po schodech nebo kamenných šlapáč
svažující se části hygienického zázemí.

občerstvení a podium
hledy a řezy, 1:100



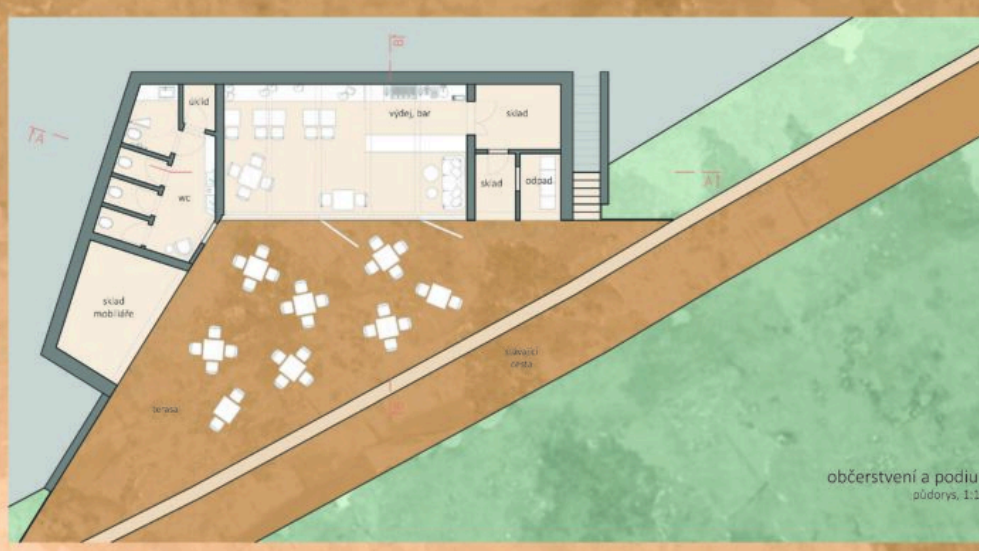

občerstvení a podiu
půdorys, 1:1

vizualizace podia



kozárium
půdorysy, 1:100

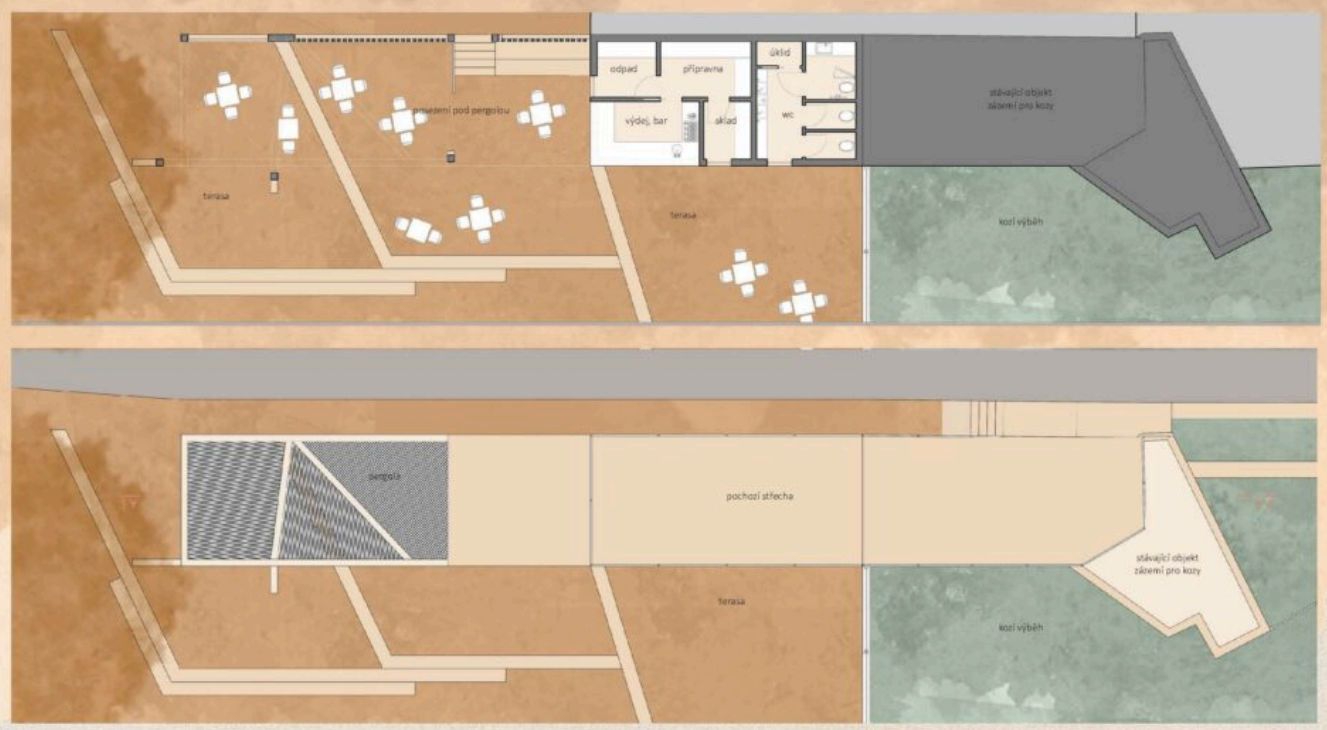

kozárium
pohledy a řezy, 1:100



kozárium
pohled od hřiště, 1:100



kozárium

Rozšíření stávajícího objektu medvědária, které navrhujeme konvertovat na „kozárium", je navrženo jako občerstvení se zázemím, přičemž primárním cílem bylo nalézt vhodnější prostorové řešení a nové možnosti pro místní palačinkárnu.

Jednoduchý tvar stavby přímo navazuje na stávající objekt a rozšiřuje pochozí část střechy s výhledem na výběh. Stávající objekt navrhujeme využít jako zázemí pro kozy a jejich chovatele a nové funkce občerstvení a toalet situovat do přístavby. Na uzavřený objem občerstvení navazuje pergola s částečně plnou a částečně lamelovou střechou. Celý objekt je částečně zapuštěn do terénu a svah směrem k výběhu zmírňujeme pomocí sedacích schodů za účelem možnosti umístění posezení.

Hlavní objem včetně stávajícího objektu je omítaný, s neutrální světle šedou fasádou. Rozdělovaná dřevěná pergola se tvaroslovnými prvky odkazuje na kozí poskakování, ačkoliv ve skutečnosti vychází ze sklonu terénu a tvaru medvědária.



Výsledky soutěže

On-line verze:

https://mestskahoraberoun.cityupgrade.cz

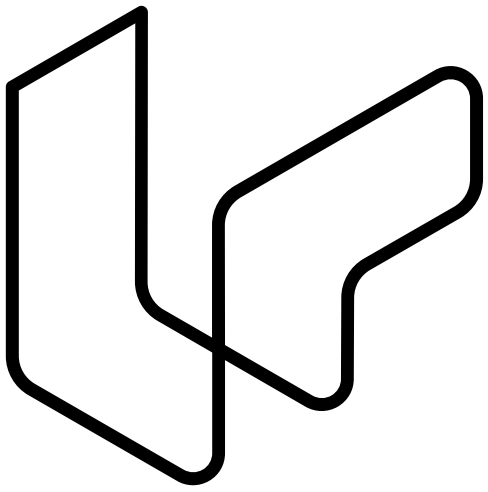

City Upgrade